

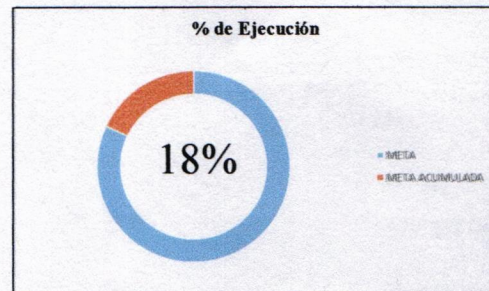
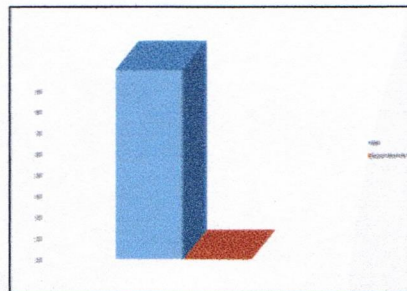
GERENCIA DE POLÍTICAS Y PLANIFICACIÓN
Dirección de Evaluación y Seguimiento

PROGRAMAS Y PROYECTOS INSTITUCIONALES
MES DE ABRIL - 2026

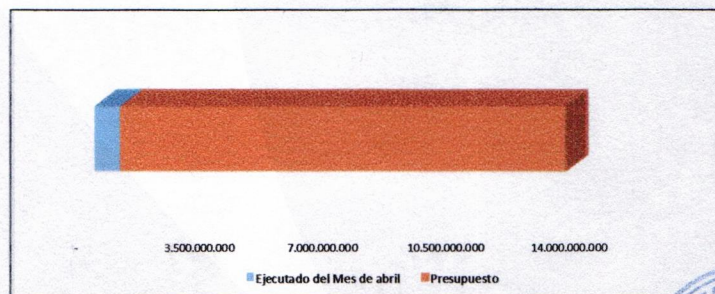
ACTIVIDAD 2 - TIERRAS ADQUIRIDAS

Objetivo: Promover el acceso a la tierra rural, saneando y regularizando la tenencia, llamando a licitación, por vía de la excepción y /o expropiación, pago de deudas y/o interés de Tierras Adquiridas.


Meta	Ejecución Mes de Abril	Meta Acumulada	Grado de Ejecución
900	49 Has.	159 Has	18%



Ejecutado del Mes de abril	Presupuesto	Meta Acumulada	Grado de Ejecución
700.000.000	12.650.000.000	2.300.000.000	18%



Fuente: Dirección de Contabilidad - Gerencia de Administración y Finanzas



Lc. Arturo Iván Bogado
Gerente de Políticas y Planificación



Lic. ELIZABETH GUILLEN
Directora de Evaluación y Seguimiento
Gerencia de Política y Planificación

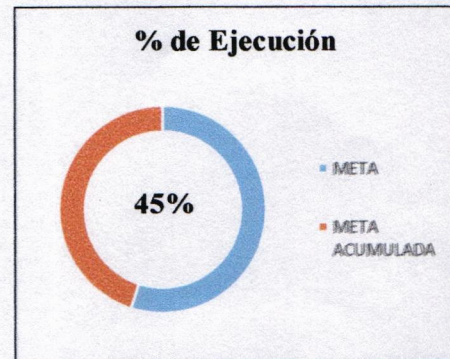
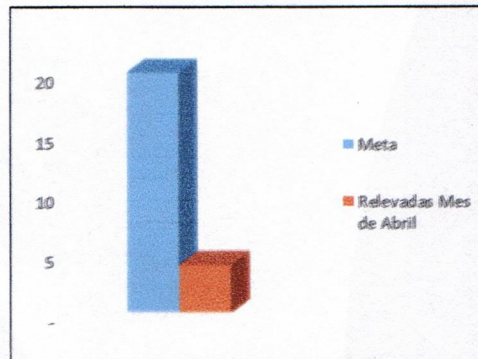
GERENCIA DE POLÍTICAS Y PLANIFICACIÓN
Dirección de Evaluación y Seguimiento

ACTIVIDAD 3 - COLONIAS CON INFORMACIONES RELEVADAS PARA SU REGULARIZACION

Objetivo: Actualizar, fortalecer y sistematizar la base de datos catastrales, mediante el relevamiento de campo y digitalización de títulos, informes finales por colonias, planos aprobados.

3- COLONIAS RELEVADAS PARA SU REGULARIZACIÓN

Meta	Relevadas Mes de Abril	Meta Acumulada	Grado de Ejecución
20	4	9	45%



b) Colonias habilitadas según Resolución de Presidencia:

Kurupa 'yty del distrito de Liberación, Departamento de San Pedro, con R.P. N° 18 de fecha 09 de enero de 2026

c) Actualización de datos, realizados:

Colonia *Loma Tuyuti* y *Santa Librada*, del Departamento de Cordillera.

d) Informes Finales, entregados:

Colonias: *Teko Pyajhu* del Distrito de Yhu en el Departamento de Caaguazú, con R.P. N° 798 de fecha 17 de abril de 2026. *Asentamiento Urbano Canaán* del Distrito de Limpio, Departamento Central, con R.P. N° 500 de fecha 16 de marzo de 2026. *Kurupa 'yty* del Distrito de Liberación, Departamento de San Pedro, con R.P. N° 262 de fecha 13 de febrero de 2026.

[Signature]
Lic. Arturo Ivan Bogado
Gerente de Políticas y Planificación
INDERT

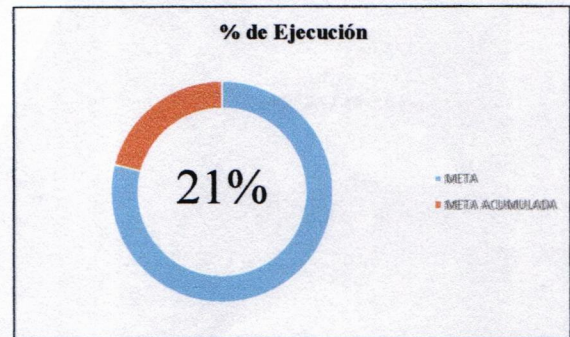
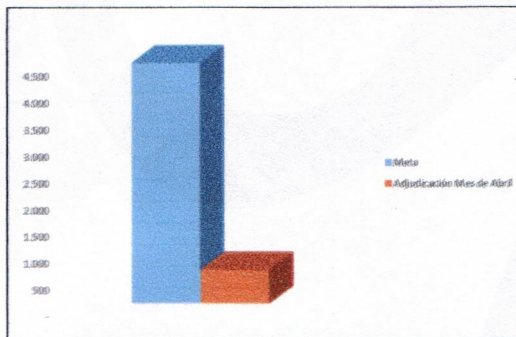
[Signature]
Lic. ELIZABETH GUILLEN
Directora de Evaluación y Seguimiento
Gerencia de Política y Planificación
INDERT

GERENCIA DE POLÍTICAS Y PLANIFICACIÓN
Dirección de Evaluación y Seguimiento

3.1 - ADJUDICACION DE LOTES

Objetivo: Brindar seguridad jurídica a los solicitantes de tierra con la Adjudicación vía Resolución de Presidencia.

Meta	Adjudicación Mes de Abril	Meta Acumulada	Grado de Ejecución
4.500	637	959	21%



Departamento	Masculino	Femenino	Instituciones	Total
Concepción	0	1	0	1
San Pedro	270	234	6	510
Cordillera	0	0	0	0
Guaira	0	0	0	0
Caaguazú	0	0	0	0
Caazapá	5	4	0	9
Itapúa	0	0	0	0
Misiones	0	0	0	0
Paraguayí	0	0	0	0
Alto Paraná	93	0	1	94
Central	9	13	0	22
Ñeembucú	0	0	0	0
Amambay	0	0	0	0
Canindeyú	1	0	0	1
Presidente Hayes	0	0	0	0
Alto Paraguay	0	0	0	0
Boquerón	0	0	0	0
Total General	378	252	7	637

Fuente: Resoluciones de Presidencia del INDERT

Arturo Bogado
Lic. Arturo Iván Bogado
Gerente de Políticas y Planificación
INDERT
¡LLEVAMOS FELICIDAD AL CAMPO!

Elizabeth Guillén
Lic. ELIZABETH GUILLEN
Directora de Evaluación y Seguimiento
Gerencia de Política y Planificación
INDERT
¡LLEVAMOS FELICIDAD AL CAMPO!